


1. Nombre e identificación del conjunto

Id Conjunto	Nombre del conjunto	Categoría/Subcategoría
037	Pecio de la Isla del Toro	Arqueológico
Nº Catálogo PGOU	Nº Carta Arqueológica	Uso actual
037	13/37	Abandonado
Unidades asociadas al conjunto		Elementos asociados a la unidad
37 Pecio		
Fecha de la catalogación	Fecha última revisión	Equipo responsable
	05/2008	D. Albero; M. Calvo


2. Documentación fotográfica

3. Documentación cartográfica

Plano de localización




Delimitación del yacimiento



Plano de situación

—	Area de respeto y control del conjunto
—	Area de delimitación del conjunto



4. Entorno Biogeográfico**Coordenadas UTM**

X: 454655.29; Y: 4368422.51

Ubicación

En el mar, a menos de media milla de la isla del toro.

Calificación del suelo**Vegetación****Recursos hídricos****Usos permitidos**

Usos de acuerdo con el artículo 2.4 de la Normativa del Catálogo de Bienes.

5. Marco cronológico

Romano Imperial (50-100 DC.)

6. Análisis funcional-tipológico

Es necesaria la realización de excavaciones para poder precisar mejor sobre la función del barco naufragado.

7. Visibilidad desde el conjunto**8. Descripción del conjunto****Descripción del conjunto**

Lo que se conoce directamente de este pecio se reduce a dos ánforas depositadas en el vestíbulo de la Comandancia de Marina de Palma de Mallorca. Según parece aún conserva el mascarón de proa que consta de un busto femenino en mármol blanco. Posiblemente constituya un naufragio relacionado con el tráfico comercial entre la Bética y Roma dedicado principalmente al abastecimiento de salazón de pescado o, como en este caso, de aceite. Su datación, según los escasos datos disponibles, debe situarse en la segunda mitad del siglo I DC.

Descripción de la unidad**Nombre de la unidad**

No aplica

8. Descripción del conjunto

Nombre de la unidad	No aplica
Nombre de la unidad	No aplica
Nombre de la unidad	No aplica

9. Grado de conservación

Id unidad	Altura máxima	Grado de conservación	Grado de Conservación de la Unidad
<input type="text"/>	<input type="text"/>	<input type="text"/>	<input type="text"/>
<input type="text"/>	<input type="text"/>	<input type="text"/>	<input type="text"/>
<input type="text"/>	<input type="text"/>	<input type="text"/>	<input type="text"/>
<input type="text"/>	<input type="text"/>	<input type="text"/>	<input type="text"/>

Grado de conservación del conjunto

Grado de identificación de las estructuras	Grado de Conservación del Conjunto
<input type="text"/>	<input type="text"/>

10. Riesgos que afectan al grado de conservación del municipio

Definición de los riesgos que afectan al grado de conservación del Conjunto

Erosión y movimiento de materiales por corrientes marinas
 Visitas y expolios.

11. Potencialidad como elemento patrimonial visitable

Monumentalidad del conjunto	
Altura Máxima de las Estructuras	Grado de identificación de las estructuras
<input type="text"/>	<input type="text"/>
Superficie del conjunto	Media de la Monumentalidad del Conjunto
<input type="text"/>	<input type="text"/>

11. Potencialidad como elemento patrimonial visitable**Significancia histórica**

Nivel de información de aportación histórica

Nivel de valoración social

Significancia estética-formal

Singularidad según grupo tipológico-formal

Singularidad dentro del grupo tipológico-Formal

Singularidad en función del material

Singularidad según técnica constructiva

Otras particularidades

Media de la significación del conjunto

Potencial educativo/informativo

Potencial didactico formativo

Interactividad

Explicación conceptual

Potencial turístico divulgativo

Media del potencial informativo-educativo

Acceso

Tipo de Acceso

Medio de Acceso

Adecuación del Acceso

Tiempo desde la vía pública en vehículo

Tiempo a pie desde la vía pública

Media del Acceso del Conjunto

Acondicionamiento

Acondicionamiento y limpieza

Señalización

Media del Acondicionamiento del conjunto

Interpretación

Interpretación del conjunto

Valor medio de potencialidad como elemento patrimonial visitable

12. Referencias bibliográficas

GUERRERO, V. (1982): Los núcleos arqueológicos de Calviá, Ajuntament de Calviá, Palma.

13. Priorización de las actuaciones

Actuaciones para evitar los peligros de degradación del conjunto

Protección y vigilancia
Excavación
Consolidación

Actuaciones para potenciar la visita pública

Priorización de las actividades